

Les Hautes Combes

EN 4 JOURS

Mon circuit en un coup d'oeil !

A travers le Parc Naturel du Haut Jura, la richesse des paysages et la succession des reliefs des combes sauront vous combler de sérénité. En début de parcours, la traversée du massif du Massacre offre une riche faune et flore, dont le patrimoine naturel authentique est préservé, avec notamment la protection du Grand tétras. Passé le petit village de Lajoux, des points de vue ouverts donnent un aperçu sur toutes les crêtes de la Haute Chaîne du Jura et des Alpes voisines. La caractère sauvage de ce parcours, entouré de forêts d'épicéas et d'immenses étendues enneigées, est propice à savourer le silence de la nature et à la contemplation.



Les Rousses

#JOUR 1

Les Rousses

13 km

0 — 18

#JOUR 2

Les Rousses - Lajoux

21 km

16 — 21

LEGENDE

distance de l'étape

19 km

km mini 13 — 25 km maxi variantes

#JOUR 3

Lajoux - Bellecombe

12 km

12 — 22

Lajoux

Lac de Lamoura

Maison du Parc

Crêt Pela

Forêt du Massacre

La Pesse

Bellecombe

#JOUR 5

La Pesse - Giron

13 km

13 — 20

#JOUR 4

Bellecombe - La Pesse

14 km

9 — 17

Giron

Forêt de Champfromier

Crêt de Chalam

Crêt au Merle

Crêt du Nerbier

Lac de l'Embouteilleux

Genève

Oyonnax - Lyon
Bellegarde s/Valserine



km total

73 km

50 — 98

dénivelé positif

1794 m

1 701 — 3 106

dénivelé négatif

1942 m

0 — 0

altitude

1047 min. — 1545 max.

4 étapes

4 — 5
niveau 3/4

Pour les variantes,
nous contacter

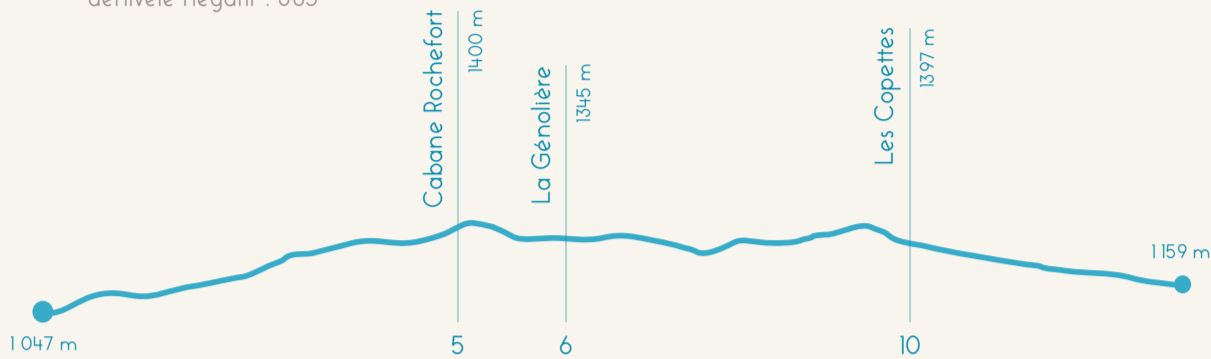
Mon itinéraire au jour le jour

13 13 km 18
386 500 m 870

#JOUR 1

Arrivée aux Rousses

dénivelé négatif : 385



Votre séjour débute aux Rousses, au cœur d'une des plus grandes stations des Montagnes du Jura. En fonction de vos envies soit vous chaussez directement les raquettes pour faire une étape côté suisse et tester les chemins de fer de nos voisins. Plusieurs possibilités s'offrent à vous, une étape en direction du Col de la Givrine ou pour les plus aguerris l'ascension de la Dôle, couronnée de sa célèbre boule blanche qui loge une station météo. Si vous êtes plutôt partant pour faire des visites, le parc des mondes polaires ou le musée de la boissellerie sont des musées typiques de la région. Et évidemment, si vous êtes un fada de fromages, le fort des Rousses, deuxième plus grand fort de France et ancien fort militaire, s'est vu transformé en cave d'affinage en 1998 et vous ouvre aujourd'hui ses portes pour une visite guidée et une dégustation en fin de parcours.

Le Lac des Rousses

Le lac des Rousses appelé autrefois Quinsonnet ou Quintenois, est situé au nord-est du village, dans le département du Jura, non loin de la frontière franco-suisse. Grâce à sa situation en altitude, il gèle en période hivernale, ce qui permet d'y pratiquer le patin à glace et le char à voile. Lac de la période glaciaire, il se situe dans la haute vallée de l'Orbe, qui est placée entre deux massifs, le Risoux côté France et le Noirmont, juste à la bascule côté Suisse. Ce lac a une forte identité biologique puisqu'il est entouré de tourbières et de marécages.



2 kilomètres
c'est la longueur du lac

500 mètres
c'est la largeur du lac

19 mètres
c'est la profondeur du lac

© Lac des Rousses - FrancoisFC



lac des Rousses, sous la glace
Les Rousses

Lajoux

Bellecombe

La Pesse

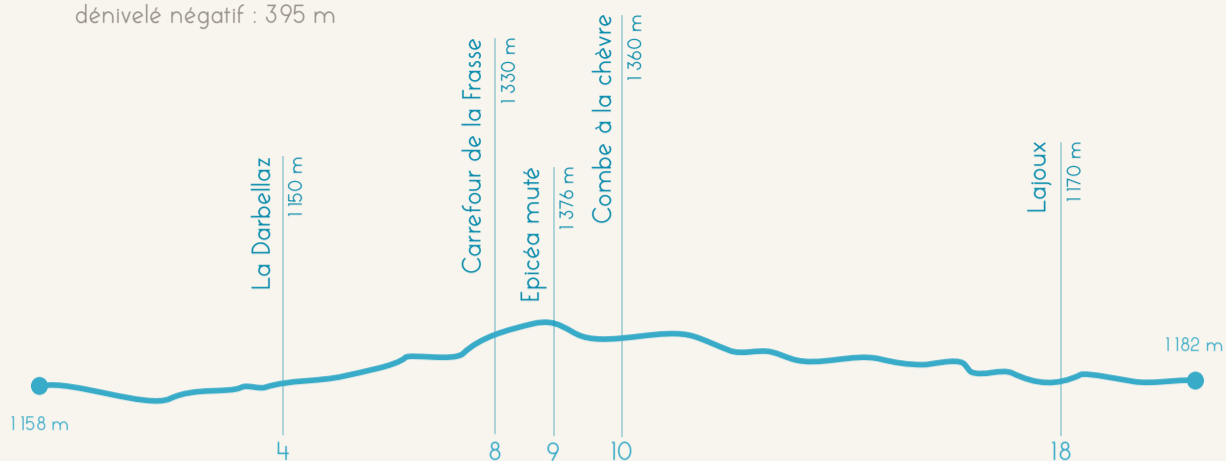
Giron

16 21 km 21
327 420 m 398

#JOUR 2

des Rousses à Lajoux

dénivelé négatif : 395 m



© La Combe à la Chèvre - Agence Roule ma Poule

© Les Songeons Lajoux - Agence Roule ma Poule

Cette première étape vous emmène au pied de la forêt du Massacre, massif dont le patrimoine naturel authentique est préservé. Les animaux les plus fragiles, comme le Grand Tétrás vivent dans ces forêts d'altitude. Après une belle montée en direction du chalet de la Frasse, vous pourrez faire une halte près de "l'épicéa muté", arbre atypique au mélange de deux espèces et digne des phénomènes et climats de Laponie. Comme dans la forêt préservée du Risoux, vous trouverez des hêtres, sapins et épicéas, qui ont permis l'essor de l'artisanat du bois dans la région. Vous traversez ensuite la combe à la chèvre, une succession de reliefs où la neige rend le lieu calme et l'ambiance feutrée, comme dans un cocon. La fin de l'étape se poursuit avec une descente sur le village de Lajoux, plus haut village du Jura (1100 mètres d'altitude).

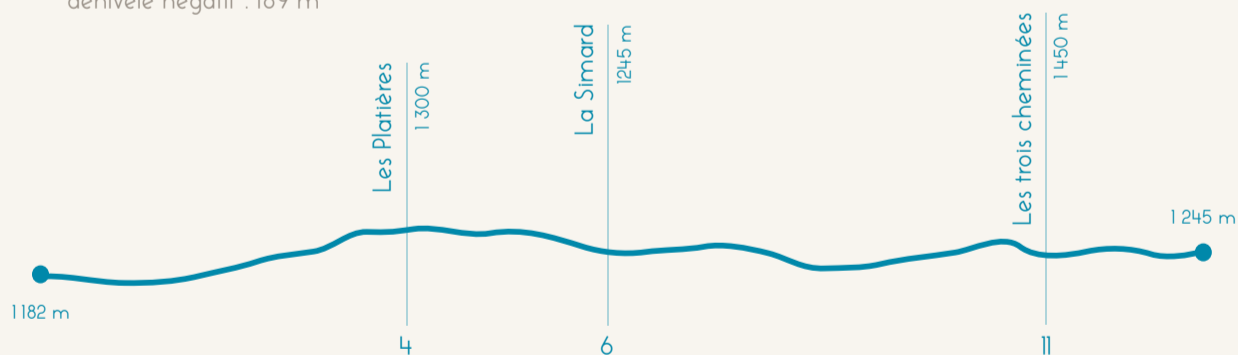


12 12 km 22
275 275 m 596

#JOUR 3


de Lajoux à Bellecombe

dénivelé négatif : 189 m



© Maison du Parc à Lajoux - Agence Roule ma Poule

Lajoux est aussi le siège du Parc Naturel Régional du Haut-Jura ; la Maison du Parc au coeur du village est entièrement recouverte de tavaillons, une tradition ancestrale encore utilisée pour la couverture et le bardage dans la région. Après Lajoux vous entrez ensuite dans les Hautes-Combes jurassiennes, caractérisées par des paysages ouverts aux reliefs creusés et bosselés rythmés par une succession de collines et de dolines. Après la montée jusqu'aux Platières, vous entrez à la Simard sur le secteur des Trois Cheminées en direction de Bellecombe où vous pourrez apercevoir sur le versant gauche les crêtes de la haute chaîne du Jura, avec le Crêt de la Neige son plus haut sommet perché à 1720 mètres d'altitude.





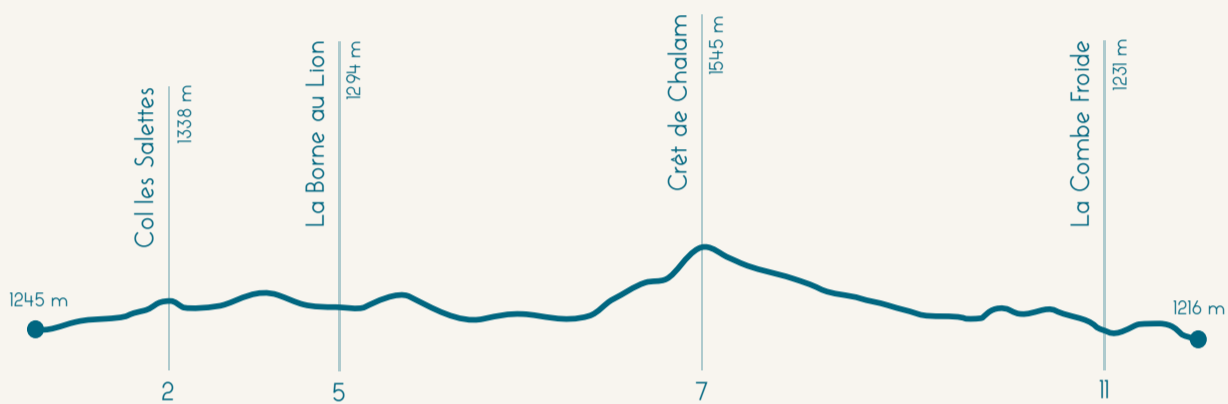
© La Semine - Agence Roule ma Poule

9 14 km 17
438 438 m 716

#JOUR 4

de Bellecombe à la Pesse

dénivelé négatif : 521 m



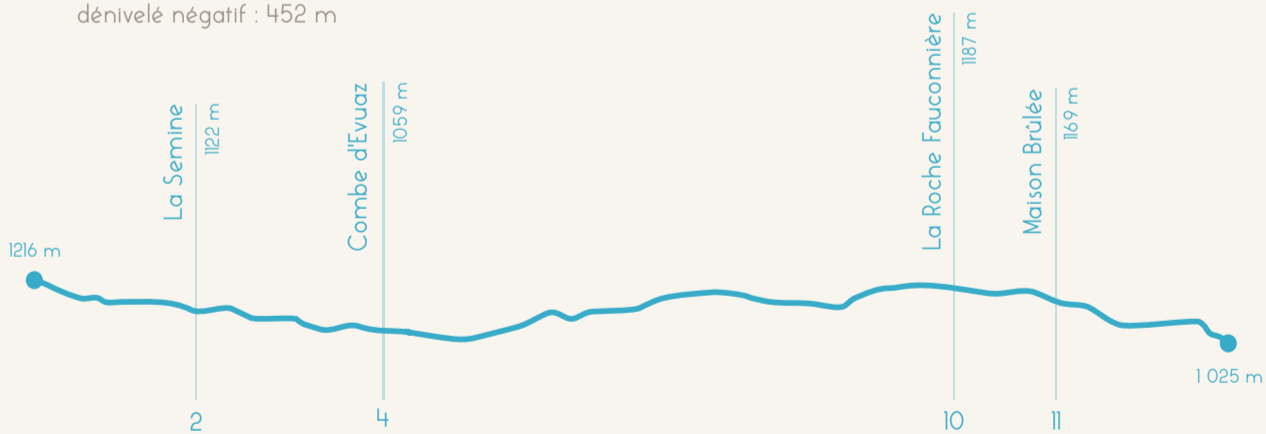
Au départ de l'étape, vous laissez derrière vous la combe de Bellecombe pour monter au col des Salettes et vous diriger vers la Borne au Lion, haut lieu de la résistance qui marque aujourd'hui la frontière entre le département de l'Ain et du Jura, et offre un panorama sur la Haute Chaîne du Jura. Avant de descendre sur le village de la Pesse (qui signifie "épicea" en vieux jurassien), le parcours suit un petit passage en boucle autour du Crêt de Chalam, situé à 1545 mètres d'altitude. Lorsque son sommet est enneigé, ses douces courbes lui donnent un air de pyramide. D'en haut vous pourrez y admirer les Monts Jura et le Mont Blanc avec une vue à 360 degrés, en vous laissant guider par ses tables panoramiques.

13 13 km 20
275 275 m 526


#JOUR 5

de la Pesse à Giron

dénivelé négatif : 452 m



Cette étape débute le long du ruisseau de la Semine avant d'entrer dans la douce combe d'Évuaz puis grimpe dans la forêt de Champfromier, où vous pourrez écouter le silence profond. Dernier effort pour faire face aux roches d'Orvaz et accéder au belvédère de la Roche Fauconnière ; entre les vallées de la Valserine et de la Semine, son cirque au caractère sauvage est classé et labellisé Espace Naturel Sensible. Toujours au coeur de la forêt de Champfromier, l'étape se poursuit jusqu'au croisement "Maison brûlée", carrefour du site nordique de Giron, plus haut village de l'Ain, dit Giron 1000.



Les Rousses

Lajoux

Bellecombe

La Pesse

la Semine

Giron



MON CHOIX D'HEBERGEMENT



TIP TOP A L'ETAPE

Nuitées à l'étape idéales pour recharger les batteries & rencontrer d'autres skieurs.



auberge x 2 nuits
gîte d'étape x 2 nuits

- ✓ nuitée la veille du départ
- ✗ nuitée le dernier jour



Formule demi-pension
dîner & petit déjeuner
possible sur toutes les étapes

⊕ option pique nique pour le midi



Pour s'envelopper dans une bulle d'amour



hôtel de montagne x 2 nuits
chambre d'hôte x 1 nuit
auberge x 1 nuit

- ✓ nuitée la veille du départ
- ✗ nuitée le dernier jour



Formule demi-pension
dîner & petit déjeuner
possible sur toutes les étapes

⊕ option pique nique pour le midi



A DEUX C'EST MIEUX

Dix univers d'hébergements pour tous les goûts !

Vous l'avez compris, pour nous une étape réussie, c'est celle que vous aurez choisie !

Notre gamme d'hébergements

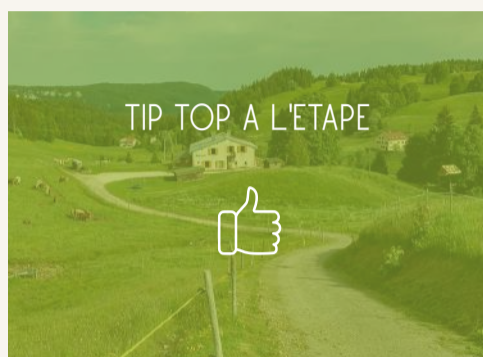
Nous le savons, le choix des hébergements est une composante essentielle pour un séjour réussi. Sur le terrain, nous travaillons tous les jours au plus proche de nos partenaires pour pouvoir vous proposer des étapes qui répondent à vos attentes. Quel que soit le type d'hébergement ou le niveau de confort que vous recherchez, nous sommes là pour vous proposer une réponse adaptée. C'est pourquoi dès la conception de votre séjour nous vous associons dans le choix de vos hébergements. Voici les différents univers que nous vous proposons d'explorer pour vos prochaines nuits*...

*ne comprend pas la location des pantoufles.

Nuitée idéale pour recharger les batteries & rencontrer d'autres randonneurs

Hébergements à découvrir dans cet univers : hébergements spécialisés dans l'accueil de randonneurs, à proximité des sentiers tels que : gîtes d'étape, chalets d'alpage.

Ce que l'on y trouve : chambres privatives ou dortoirs (partagés ou privatifs) – des formules demi-pension adaptées aux randonneurs itinérants, pique-niques et petits déjeuners adaptés, locaux adaptés pour votre matériel.



Pour vivre une expérience collective & partager des soirées conviviales

Hébergements à découvrir dans cet univers : hébergements collectifs, gîtes d'étape, gîtes en gestion libre.

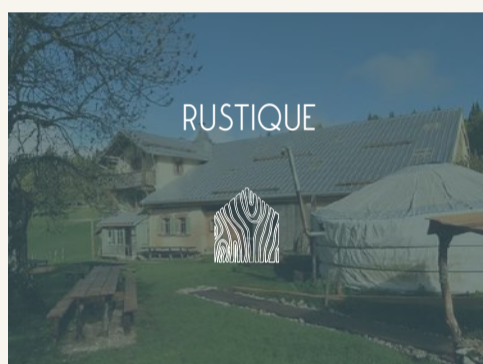
Ce que l'on y trouve : principalement des dortoirs privatifs et chambres partagées, répartition des chambres/lits modulable selon composition de votre groupe, des espaces de convivialité, de jeux ou de détente. Formules de restauration adaptées à votre groupe.



Pour des étapes authentiques à la rencontre de l'esprit rural & montagnard

Hébergements à découvrir dans cet univers : refuges, cabanes, chalets d'alpage, accueil paysan. Il s'agit le plus souvent de lieux isolés dans des cadres sauvages & préservés.

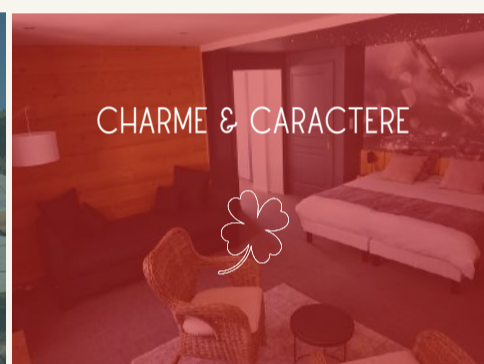
Ce que l'on y trouve : des dortoirs collectifs ou privatifs, des sanitaires et espaces partagés. Commodités pouvant être restreintes selon la localisation et la facilité d'accès (absence ou accès limité à l'eau et à l'électricité).



Pour les randonneurs épicuriens, collectionneurs de nouvelles expériences

Hébergements à découvrir dans cet univers : hôtes de caractère vous accueillant avec un niveau de confort supérieur (3 épis/étoiles ou plus), tels que des hôtels de charmes, gîtes & chambres d'hôtes dans des demeures anciennes ou corps de ferme de caractère.

Ce que l'on y trouve : chambres spacieuses, confortables et aménagées dans des cadres chaleureux. Cuisine traditionnelle et raffinée.



Pour se rapprocher & s'envelopper dans une bulle d'amour

Hébergements à découvrir dans cet univers : hôtels, chambres d'hôtes de charme & hébergements insolites, parfait pour une nuit à deux.

Ce que l'on y trouve : des chambres privées et confortables vous offrant un cadre romantique et intimiste.



Pour vivre en harmonie avec la nature & s'évader hors du temps

Hébergements à découvrir dans cet univers : Hébergements situés dans des cadres isolés et propices à la déconnexion et/ou proposant des espaces de soins, de bien-être et de relaxation.

Ce que l'on y trouve : type d'hébergement et niveau de prestation / de confort à la carte selon vos envies.



Pour un séjour au grand air & des nuits étoilées

Hébergements à découvrir dans cet univers : hébergements nichés dans des espaces naturels : tipis, yourtes, roulottes, cabanes, chalets, tentes simples ou aménagées, bivouac. Ces hébergements se trouvent dans des espaces naturels.

Ce que l'on y trouve : degré d'aménagement et de services variables selon la situation géographique et les types d'hébergements.



Pour profiter de moments en famille & partager des vacances complètes

Hébergements à découvrir dans cet univers : Gîtes d'étape & de séjours, hôtels familiaux, centres de vacances, maisons familiales, hébergements de plein-air et campings.

Ce que l'on y trouve : des grandes chambres et suites familiales, dortoirs privatifs. A proximité un cadre sécurisé et des activités à partager ensemble lors de vos journées étapes. Budget adapté à votre famille.



Pour profiter d'un environnement & de services adaptés à mon séjour

Hébergements à découvrir dans cet univers : Hébergements reconnus et aménagés pour l'accueil de personnes en situation de handicap (hébergements labellisés).

Ce que l'on y trouve : type d'hébergement et niveau de prestation / de confort à la carte selon vos envies.



Pour vivre un séjour inoubliable avec mon compagnon de route

Hébergements à découvrir dans cet univers : Hébergement proposant un accueil chaleureux pour votre compagnon de randonnée & des hôtes amoureux des boules de poil.

Ce que l'on y trouve : type d'hébergement et niveau de prestation / de confort à la carte selon vos envies.



Mes services



Transport de bagages

Pour profiter pleinement de votre séjour sur les Grandes Traversées du Jura, nous vous proposons de transporter vos bagages d'étape en étape. Simple comme bonjour !



Zéro émission

Depuis 2022 une partie du transport de vos bagages est assuré avec un véhicule 100% électrique



Étiquettes de bagages 100% locales

Nos étiquettes sont fabriquées à Montlebon dans les Montagnes du Jura chez un artisan du bois labellisé Made in Chez Nous

Loc' et rapatriement de matériel

Vous avez besoin de compléter votre liste de matériel avant de prendre le départ ? Pas de souci, nous travaillons avec différentes partenaires sur le parcours qui sauront vous proposer du matériel technique adapté à votre pratique.



Si vous souhaitez rentrer directement chez vous à la fin de votre séjour, nous pouvons rapatrier votre matériel de neige chez votre loueur.



retrouvez notre service de transports

Mon roadbook

Tout au long de votre aventure vous avez accès à votre roadbook numérique depuis votre smartphone ! Pour ceux qui (comme nous) aiment déplier les cartes sous la tente le soir, nous mettons également à votre disposition des cartes IGN au format papier !

Principales fonctionnalités de l'appli'

- itinéraire, variantes & géolocalisation
- guidage vocal & alertes (si souhaité)
- localisation des points d'intérêt sur votre parcours
- localisation des commerces et services à proximité
- contenus interactifs & documentation numérique
- accès à vos documents de voyage



Venir sur la GTJ en train

depuis Paris (Gare de Lyon) 2h45 (TGV)

depuis Lyon 2h45 (TER)

depuis Strasbourg 4h05 (TGV/TER)

depuis Dijon 1h07 (TGV)

depuis Neuchâtel 1h02 (TER)

La Poule vous prête sa plume pour dessiner le séjour qui vous correspond.

ROULE
ma poule

**TOURISME
& EVENEMENTIEL
EN BOURGOGNE
FRANCHE-COMTÉ**

Notre agence est inscrite au registre des opérateurs de voyages
et de séjours Atout France sous le numéro d'immatriculation IM025200001



Découvrez toutes nos inspirations de séjours

contact@agence-roulemapoule.fr | 06 83 21 38 07

www.agence-roulemapoule.fr